

BEZIRKSHAUPTMANNSCHAFT MISTELBACH

Fachgebiet Jagd und Fischerei, Agrarwesen
2130 Mistelbach, Hauptplatz 4-5



MIL2-A-1621/028

Kennzeichen (bei Antwort bitte angeben)

Beilagen

| |
|---|
| E-Mail: jagd-agrar.bhmi@noel.gv.at |
| Fax: 02572/9025-33631 Bürgerservice: 02742/9005-9005 |
| Internet: www.noel.gv.at - www.noel.gv.at/datenschutz |

Bezug

Bearbeitung

(0 25 72) 9025

Durchwahl

Datum

Regina Bichl

33636

02. September 2024

Betrifft

Gemeinde Ladendorf, KG Ladendorf, Gst.Nr. 115/4, 208/3, 840/5, 910/2,
Pflanzenkrankheit Feuerbrand; Erlassung einer Befallszone nach dem NÖ
Pflanzengesundheitsgesetz

Sehr geehrte Damen und Herren!

Die Verordnung der Bezirkshauptmannschaft Mistelbach über Maßnahmen zur Bekämpfung der Verbreitung des Feuerbrandes in der Gemeinde Ladendorf, Grundstück Nummer 115/4, 208/3, 840/5 und 910/2, Katastralgemeinde Ladendorf, ist im Rechtsinformationssystem des Bundes (RIS) unter folgendem Link abrufbar:

https://www.ris.bka.gv.at/Dokumente/Bvb/BVB_NI_MI_20240830_10/BVB_NI_MI_20240830_10.pdf

Ergeht an:

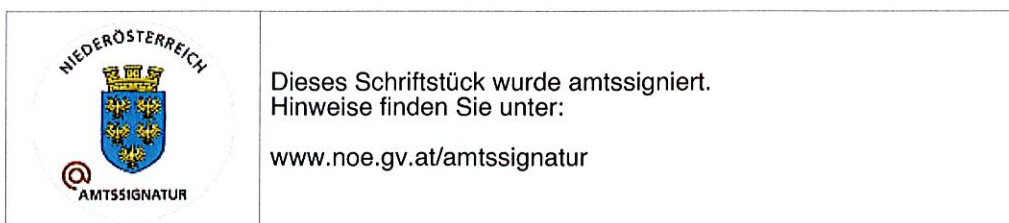
- 1. Marktgemeinde Ladendorf, z. H. des Bürgermeisters, Kardinal Franz König
Straße 1, 2126 Ladendorf
mit dem Ersuchen um Anschlag an den Amtstafeln bis zum Widerruf, sowie
Ausföhrung, einer Ausfertigung an den Feuerbrandbeauftragten und
Verständigung allfällig in der Befallszone tätigen Imker**

2. Stadtgemeinde Mistelbach, z. H. des Bürgermeisters, Hauptplatz 6, 2130 Mistelbach
mit dem Ersuchen um Anschlag an den Amtstafeln bis zum Widerruf, sowie
Ausföhrung, einer Ausfertigung an den Feuerbrandbeauftragten und Verständigung
allfällig in der Befallszone tätigen Imker
3. Abteilung Agrarrecht
zur Kenntnis
4. NÖ Landes-Landwirtschaftskammer, Referat Pflanzenschutz, Wiener Straße 64, 3100
St. Pölten
zur Kenntnis
5. Bezirksbauernkammer Mistelbach, Karl Katschthaler-Straße 1, 2130 Mistelbach
zur Kenntnis
6. Bezirkspolizeikommando Mistelbach, Oberhoferstraße 29, 2130 Mistelbach
zur Kenntnis
7. Polizeiinspektion - Einsatzleitzentrale Mistelbach, Oberhoferstraße 29, 2130 Mistelbach

- zur Kenntnis
8. Polizeiinspektion Ladendorf, Kardinal Franz König Straße 1, 2126 Ladendorf
zur Kenntnis
 9. BH Mistelbach - Jagd und Fischerei, Agrarwesen
zur Kundmachung der Verordnung an der Amtstafel

Für die Bezirkshauptfrau

B i c h l



VERORDNUNGSBLATT DER BEZIRKSHAUPTMANNSCHAFT MISTELBACH

| | |
|-------------------------------------|--|
| Jahrgang 2024 | Ausgegeben am 30.8.2024 |
| 10/2024 Verordnung | Verordnung der Bezirkshauptmannschaft Mistelbach, mit der eine Befallszone nach dem NÖ Pflanzengesundheitsgesetz verordnet wird |

Die Bezirkshauptmannschaft Mistelbach verordnet aufgrund des § 4 NÖ Pflanzengesundheitsgesetz (NÖ PGHG), LGBl. Nr. 100/2019 i.V.m. § 4 NÖ Pflanzengesundheitsverordnung (NÖ PGHVO), LGBl. Nr. 17/2021:

Verordnung

§ 1

In einem Umkreis von 3 km um die Befallsstellen, Grundstücke Nummer 115/4, 208/3, 840/5 und 910/2, KG Ladendorf, wird die Befallszone abgegrenzt. Die Befallszone ist auf den dieser Verordnung angeschlossenen Plänen, die einen wesentlichen Bestandteil dieser Verordnung bilden, jeweils mit einem roten Kreis dargestellt.

§ 2

Diese Verordnung tritt mit dem der Kundmachung folgenden Tag in Kraft.

Hinweis:

Innerhalb der verordneten Befallszone sind folgende Bestimmungen der NÖ Pflanzengesundheitsverordnung zu beachten:

§ 4 Abs. 5:

In Befallszonen ist das Auspflanzen von Feuerbrandwirtspflanzen verboten.

§ 1 Abs. 2:

Zu den Feuerbrandwirtspflanzen zählen insbesondere:

Amelanchier (Felsenbirne), Chaenomeles (Zierquitte), Crataegus (Weiß- oder Rotdorn), Cotoneaster (Zwergmispel), Cydonia (Quitte), Eriobotrya (Wollmispel), Malus (Apfel), Mespilus (Mispel), Pyrus (Birne), Pyracantha (Feuerdorn), Sorbus (z.B. Eberesche, Vogelbeere), Photinia davidiana (Loorbeerglanz- oder Wollmispel) und Aronia (Apfelbeere).

§ 4 Abs. 6:

Ausgenommen vom Verbot nach Abs. 5 sind aber Pflanzen folgender Gattungen, die der Fruchtnutzung dienen:

Cydonia (Quitte), Malus (Apfel), Mespilus (Mispel), Pyrus (Birne), mit Ausnahme der Sorte Speckbirne (Synonym: Oberösterreichische Weinbirne, Zitronengelbe), Sorbus (z.B. Eberesche, Vogelbeere), Aronia (Apfelbeere).

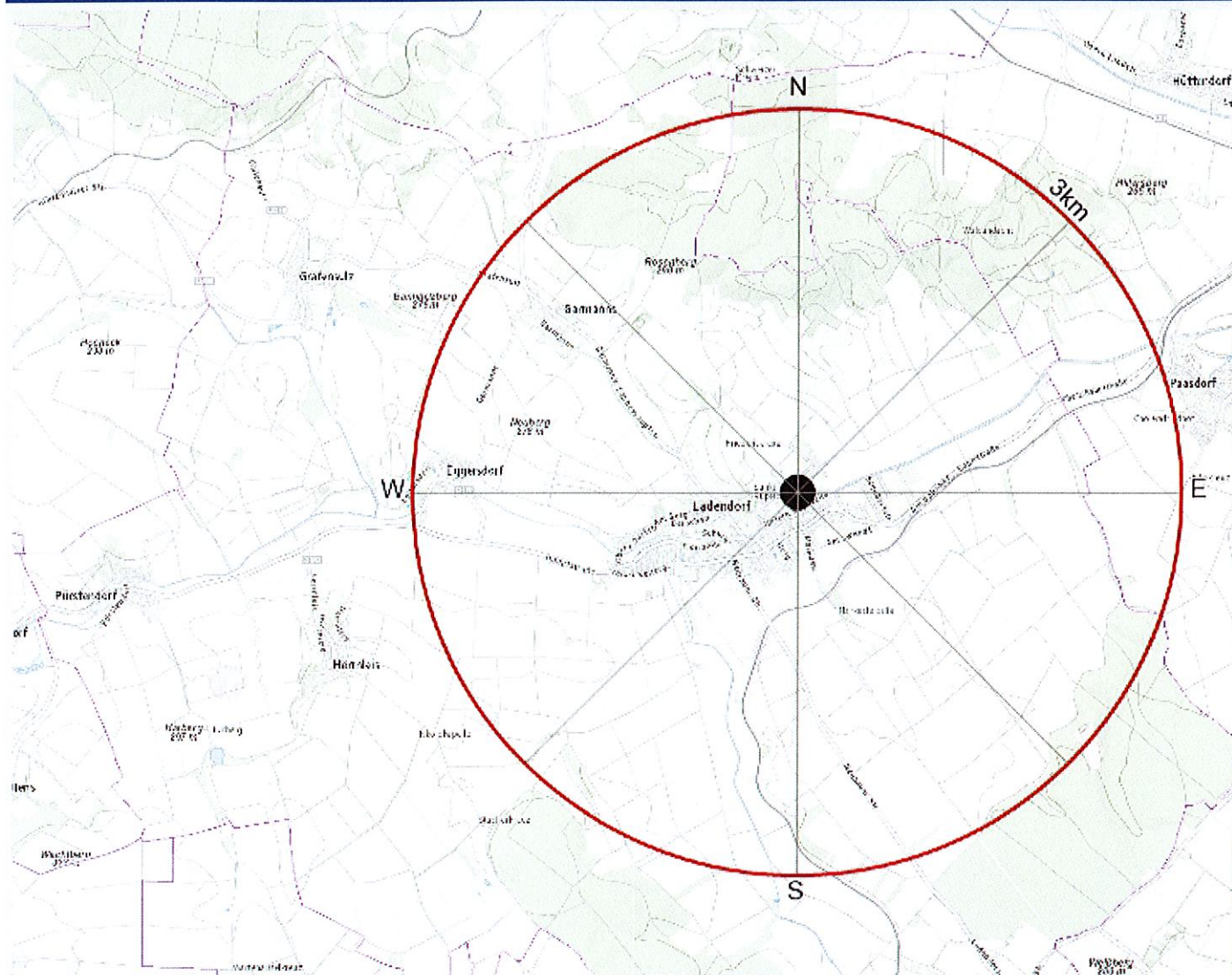
Die Nichtbeachtung dieser Verordnung bzw. die Nichteinhaltung von aus dieser Verordnung resultierenden Bestimmungen gelten als Verwaltungsübertretung gemäß § 8 NÖ Pflanzengesundheitsgesetz und können mit einer Geldstrafe bis € 30.000,00, im Wiederholungsfall bis € 60.000,00, bestraft werden.

Hinweis:

Die in dieser Verordnung erfolgte Abgrenzung der Befallszone wird erst aufgehoben, wenn bei Untersuchungen in der Befallszone durch drei Jahre hindurch, gerechnet ab Bestätigung des Auftretens des Schadorganismus, kein weiteres Auftreten des Schadorganismus festgestellt wurde.

Für die Bezirkshauptfrau

Mag. Gruber



Bezirkshauptmannschaft Mistelbach

Pflanzenkrankheit Feuerbrand

GstNr. 115/4,
Katastralgemeinde Ladendorf

Liste der betroffenen Gemeinden:

- 15034 Paasdorf
- 15012 Garmanns
- 15025 Ladendorf
- 15007 Eggersdorf
- 15022 Hüttendorf
- 15017 Herrtleis
- 15015 Grafensulz

Hierauf bezieht sich die ha. Verordnung
der Bezirkshauptmannschaft Mistelbach
vom 30.08.2024, VBl. BH MI Nr.
10/2024

Mistelbach, am 30.08.2024

Für die Bezirkshauptfrau
B i c h l

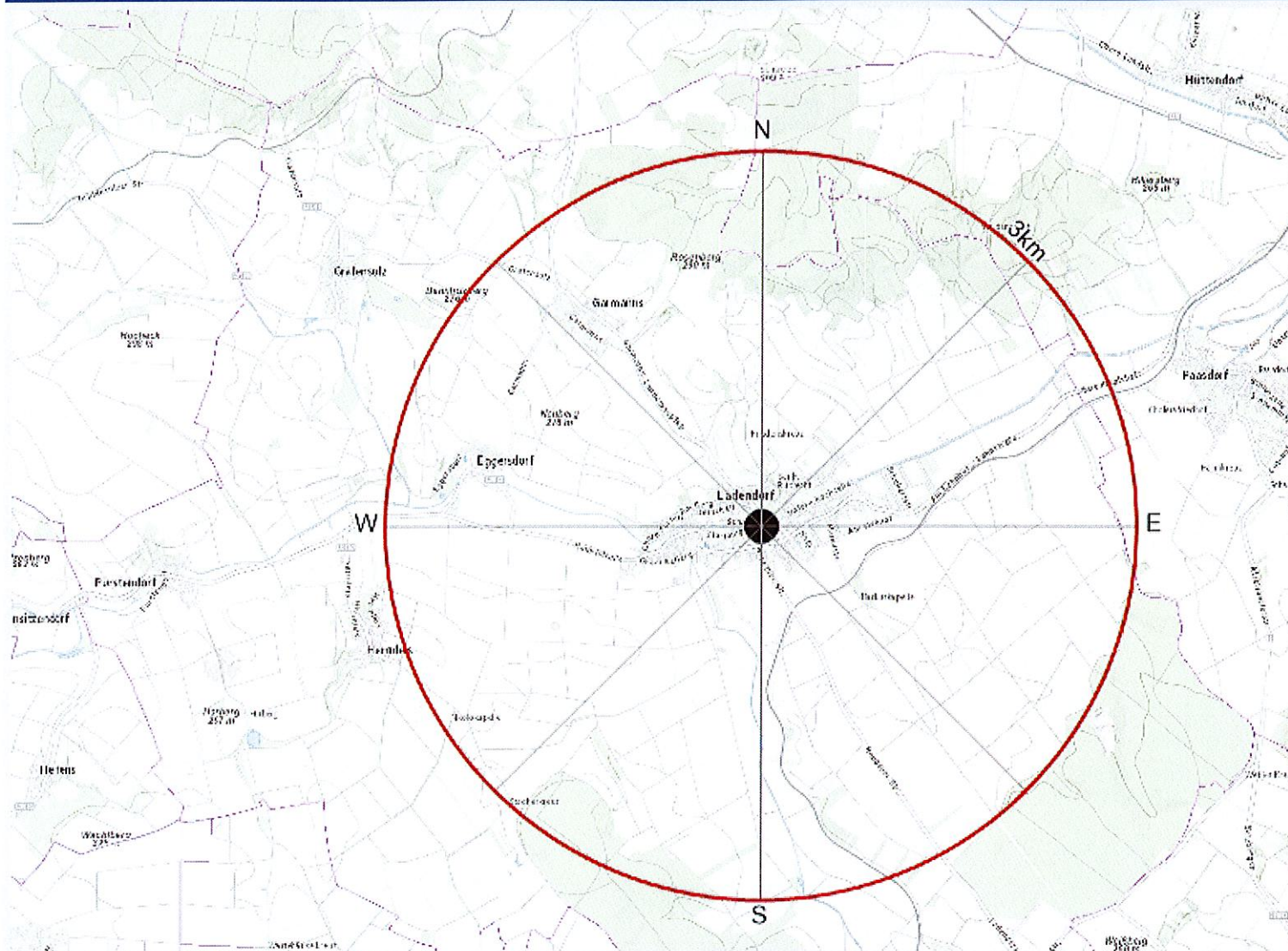
0 1:50.000 2,5 km

Quellen: Land Niederösterreich, BEV, GIP.at

© Land Niederösterreich: Kein Anspruch auf Richtigkeit und Vollständigkeit!

Verwendungszweck:

Druckdatum: 30.08.2024



Bezirkshauptmannschaft Mistelbach

Pflanzenkrankheit Feuerbrand

GstNr. 208/3,
Katastralgemeinde Ladendorf

Liste der betroffenen Gemeinden:

- 15034 Paasdorf
- 15012 Garmanns
- 15025 Ladendorf
- 15007 Eggersdorf
- 15022 Hüttendorf
- 15017 Herrleis
- 15015 Grafensulz

Hierauf bezieht sich die ha. Verordnung
der Bezirkshauptmannschaft
Mistelbach vom 30.08.2024, VBl. BH MI
Nr. 10/2024

Mistelbach, am 30.08.2024

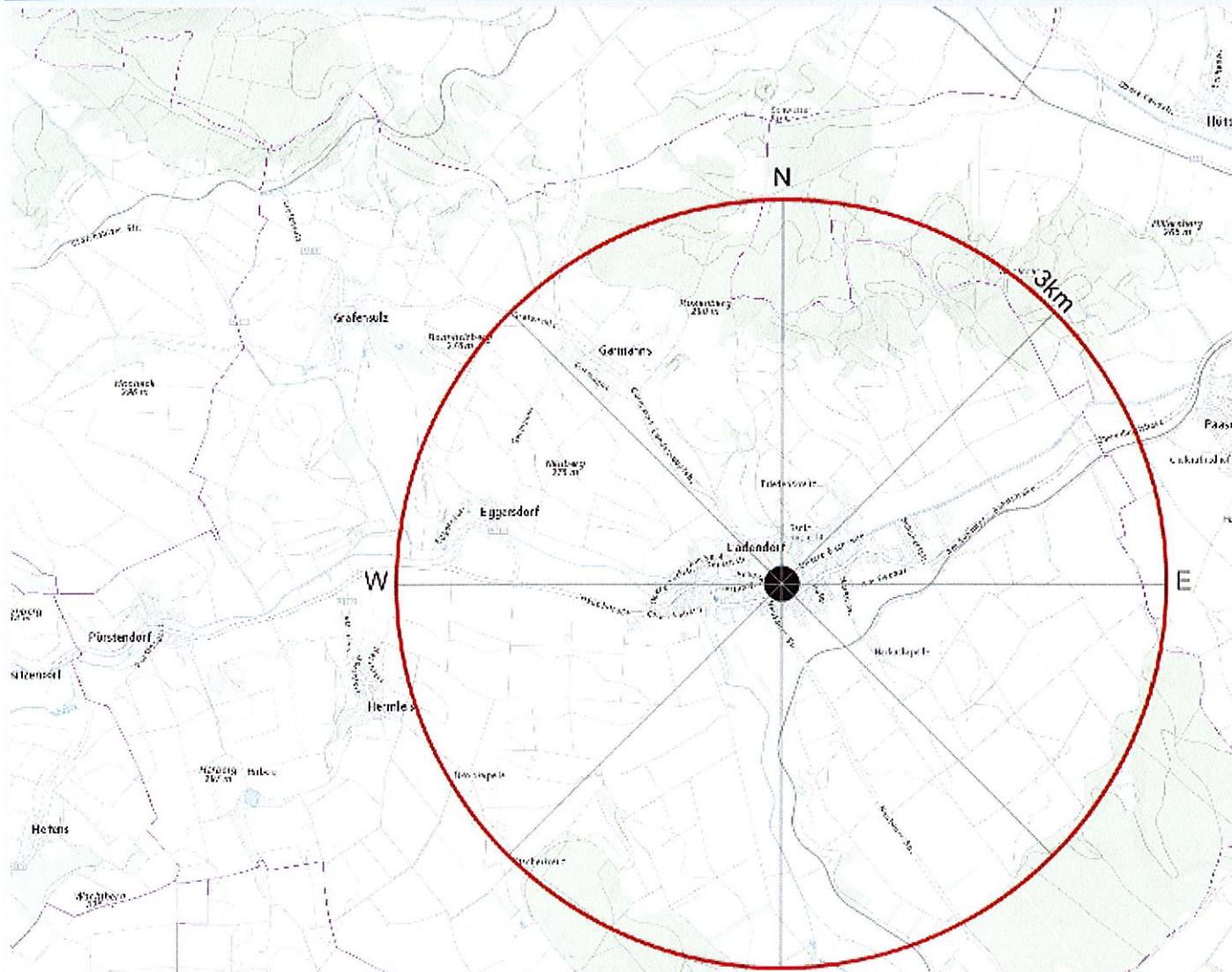
Für die Bezirkshauptfrau
B i c h l

Quellen: Land Niederösterreich, BEV, GIP.at
© Land Niederösterreich: Kein Anspruch auf Richtigkeit und Vollständigkeit!

Verwendungszweck:

0 M 1:50.000 2,5 km

Druckdatum: 29.08.2024



Bezirkshauptmannschaft Mistelbach

Pflanzenkrankheit Feuerbrand

GstNr. 840/5,
Katastralgemeinde Ladendorf

Liste der betroffenen Gemeinden:

- 15034 Paasdorf
- 15012 Garmanns
- 15025 Ladendorf
- 15007 Eggersdorf
- 15022 Hüttendorf
- 15017 Herrleis
- 15015 Grafensulz

Hierauf bezieht sich die ha. Verordnung
der Bezirkshauptmannschaft
Mistelbach vom 30.08.2024, VBl. BH MI
Nr. 10/2024

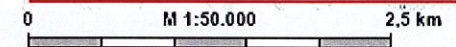
Mistelbach, am 30.08.2024

Für die Bezirkshauptfrau
B i c h l

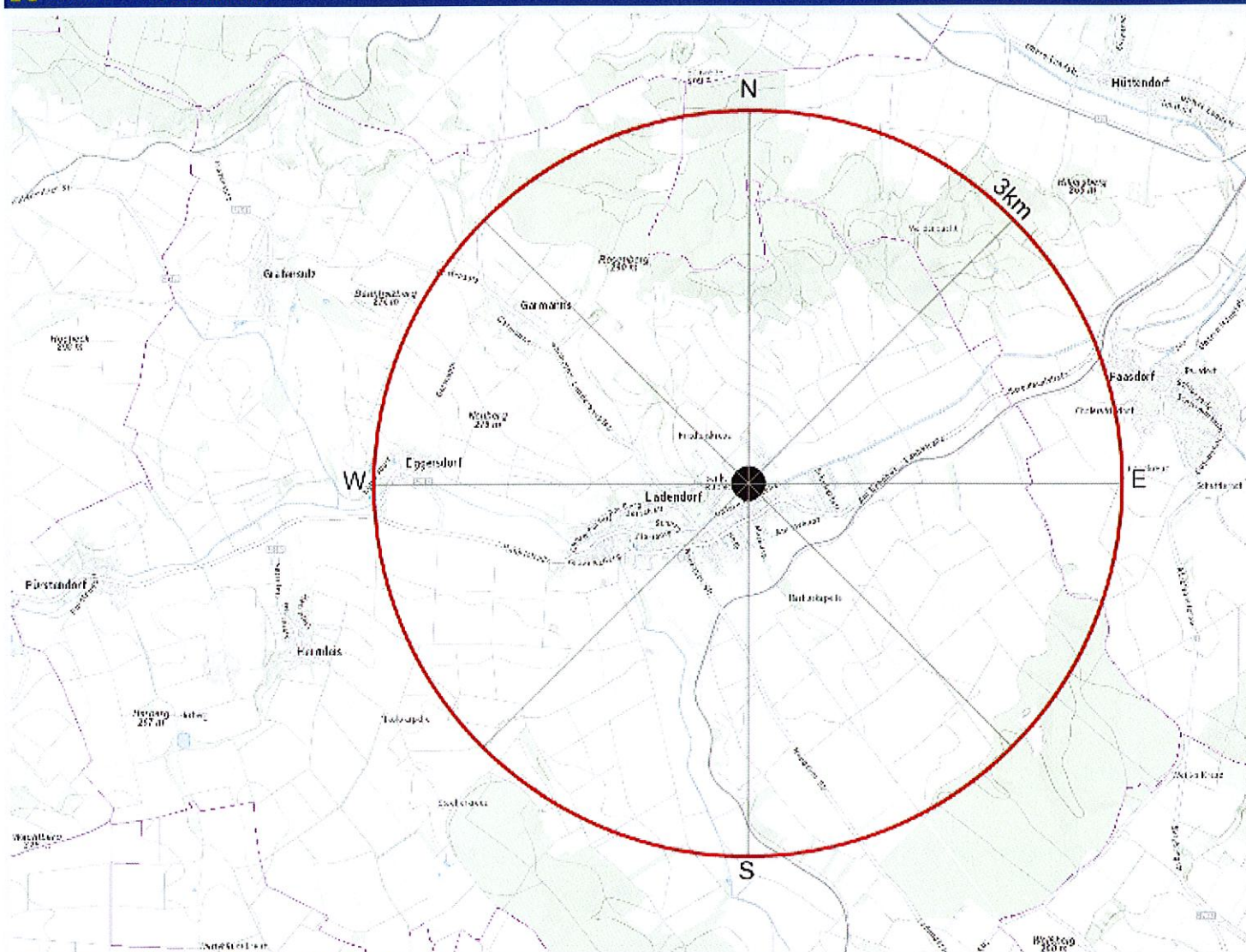
Quellen: Land Niederösterreich, BEV, GIP.at

© Land Niederösterreich: Kein Anspruch auf Richtigkeit und Vollständigkeit!

Verwendungszweck:



Druckdatum: 30.08.2024



Bezirkshauptmannschaft Mistelbach
Pflanzenkrankheit Feuerbrand

GstNr. 910/2,
Katastralgemeinde Ladendorf


Liste der betroffenen Gemeinden:

- 15034 Paasdorf
- 15025 Ladendorf
- 15022 Hüttendorf
- 15012 Garmanns
- 15015 Grafensulz
- 15017 Herrnleis
- 15007 Eggersdorf

Hierauf bezieht sich die ha. Verordnung der
Bezirkshauptmannschaft Mistelbach vom
30.08.2024, VBl. BH MI Nr. 10/2024

Mistelbach, am 30.08.2024

Für die Bezirkshauptfrau
B i c h l



Quellen: Land Niederösterreich, BEV, GIP.at
© Land Niederösterreich: Kein Anspruch auf Richtigkeit und Vollständigkeit!

Verwendungszweck:

Druckdatum: 30.08.2024



Dieses Schriftstück wurde amtssigniert.
Hinweise finden Sie unter:

www.noel.gv.at/amtssignatur